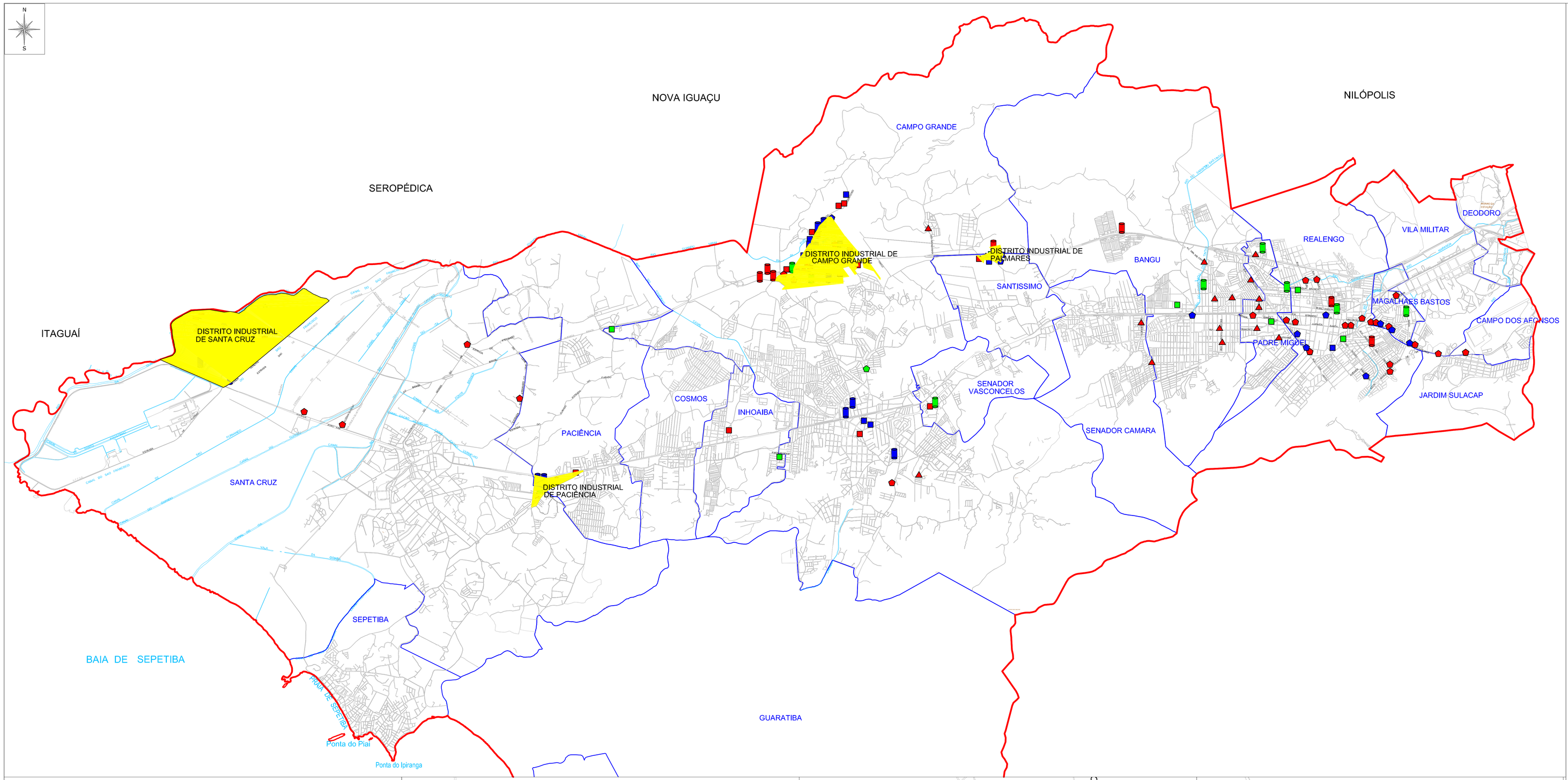

CONVENÇÕES

PLANIMETRIA
ASPECTOS GERAIS

- Logradouros
- Praça/Largo
- Elevado, ponte, viaduto

HIDROGRAFIA

- Rio - Curso d'água
- Lago ou Lagoa
- Canal
- Limite de Bairro
- Limite de Área de Planejamento

LEGENDA

EMPRESAS

- Indústria metalúrgica, mecânica e fabricação de material de transporte
- Indústria de produtos minerais não-metálicos e extrativas
- Indústria de produtos de madeira (incluindo mobiliário)
- Indústria de produtos alimentícios e bebidas
- Fabricação e beneficiamento de produtos de borracha, couro, fumo e peles
- Fabricação de artefatos de celulose, papel, papelão, editoial e gráfico
- Indústria de produtos químicos, farmacêuticos, cosméticos e perfumaria
- Construção Civil
- Têxtil, vestuário, calçados, malas e bolsas de qualquer material
- Fabricação de máquinas, aparelhos e material elétrico e eletrônico
- Serviços, reciclagem, atividades imobiliárias, logística, telecomunicações
- Comércio e outros

DISTRITOS INDUSTRIAIS

- Empresas implantadas
- Empresas em implantação
- Empresas em projeto
- Lotes vinculados à Prefeitura
- Áreas disponíveis
- Áreas de serviços públicos
- Áreas Verdes
- Empresas Vizinhas

CARACTERÍSTICAS TÉCNICAS

LEVANTAMENTO AEROFOTOGRAMÉTRICO
DATA DO VÔO: MAIO A JULHO, 1999
DATA DA EDIÇÃO: 2000
ESCALA 1: 10 000

DECLINAÇÃO MAGNÉTICA 1999 E
CONVERGÊNCIA MERIDIANA NO
CENTRO DA FOLHA

NM NQ NG
0°
-0°29'51",7
-21°2'2"

VARIAÇÃO ANUAL 5' 10W

PROJEÇÃO UNIVERSAL TRANSVERSA DE MERCATOR

MERIDIANO CENTRAL 45 W. GR.
KH099981348

DATUM HORIZONTAL: SAD 69 - MG - IBGE

DATUM VERTICAL: MARÉGRAFO IMBITUBA - SC - IBGE

PRECISÃO DO MAPA DIGITAL VETORIAL:

PLANIMETRIA: Escala 1:10 000

Erro máximo na posição de um ponto + 13m
90% dos pontos apresentam erros inferiores a + 8m

ALTIMETRIA: Escala 1:10 000

Erro máximo na altura de um ponto + 5m
90% dos pontos apresentam erros inferiores a + 2,5m

LOCALIZAÇÃO DAS FOLHAS

PREFEITURA DA CIDADE DO RIO DE JANEIRO
INSTITUTO MUNICIPAL DE URBANISMO PEREIRA PASSOS

FUNDAÇÃO CARLOS CHAGAS FILHO DE AMPARO À PESQUISA DO ESTADO DO RIO DE JANEIRO
FAPERJ
INSTITUTO DE ECONOMIA DA UNIVERSIDADE FEDERAL DO RIO DE JANEIRO

PROJETO:
DESENVOLVIMENTO ECONÔMICO LOCAL DA ZONA OESTE DO RIO DE JANEIRO E DE SEU ENTORNO

LOCALIZAÇÃO:
ÁREA DE PLANEJAMENTO V DO MUNICÍPIO DO RIO JANEIRO (EXCETO OS BAIRROS DE GUARATIBA, PEDRA DE GUARATIBA E BARRA DE GUARATIBA)

EQUIPE DE TRABALHO:
Eduardo H. Cunha - Mestrando em Eng. de Materiais
Gerardo Alberto da Silva - Doutor em Geografia
Giuseppe M. Cocco - Doutor em Ciência Política
João Bosco M. Machado - Doutor em Economia
Leonardo Musumeci - Mestre em Antropologia Social
Lia Hasenclever - Doutora em Economia
Luiz Martins de Melo - Doutor em Economia
Márcia Pimentel - Mestre em Educação
Mário Osório - Doutor em Economia
Nelson Chaffun - Mestre em Planejamento Urbano e Regional
Renata L. La Rovere - Doutora em Economia
Rodrigo L. dos Santos - Mestrando em Economia
Vinícius Dominato - Graduando em Economia

DATA: MAIO DE 2009
ESCALA: 1:50 000
DESENHO: ANDRÉA TEIXEIRA

TÍTULO:
MAPA DE SITUAÇÃO DAS EMPRESAS EM RELAÇÃO AOS DISTRITOS INDUSTRIAIS NA ZONA OESTE DO RIO DE JANEIRO

DISTRITO INDUSTRIAL DE SANTA CRUZ

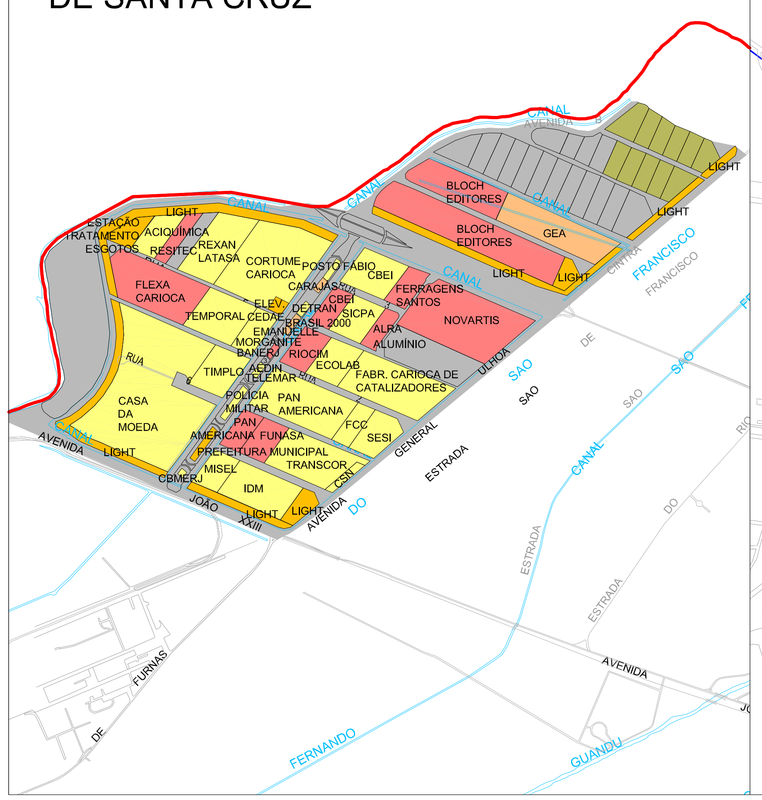

DISTRITO INDUSTRIAL DE PACIÊNCIA

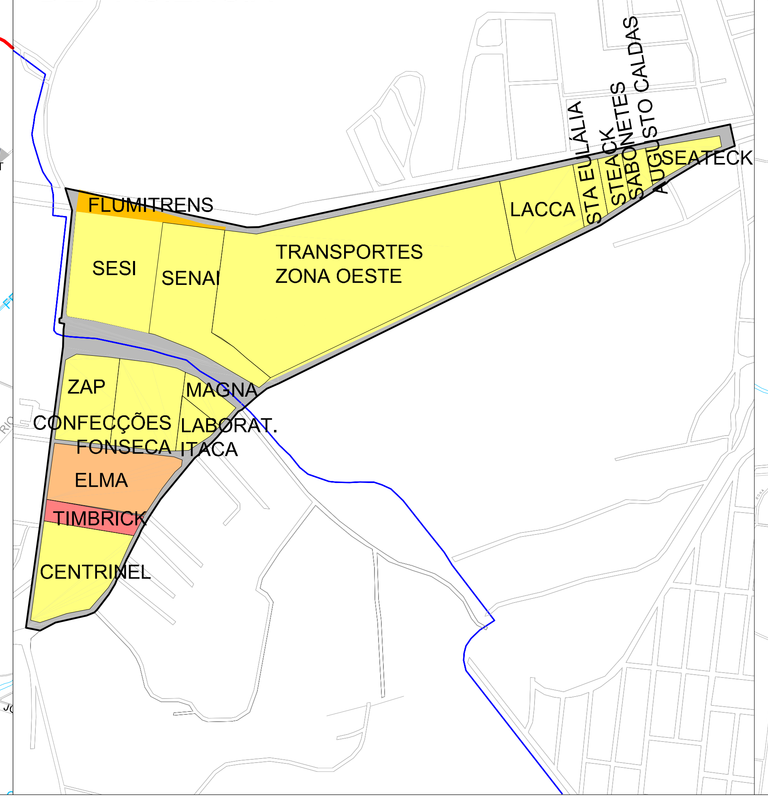

DISTRITO INDUSTRIAL DE CAMPO GRANDE
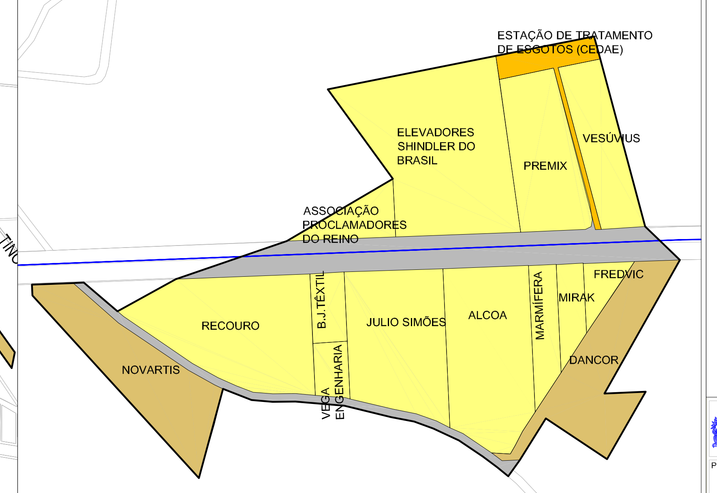
DISTRITO INDUSTRIAL DE PALMARES